



АДМИНИСТРАЦИЯ КУРЧАТОВСКОГО РАЙОНА КУРСКОЙ ОБЛАСТИ

ПОСТАНОВЛЕНИЕ

от 22.02.2003 № 140

О создании лесничества на землях населенных пунктов сельских поселений Курчатовского района Курской области, занятых лесами и установлении его границ

В соответствии со статьями 23, 84 Лесного кодекса Российской Федерации, на основании пункта 20.1 части 1 статьи 14 Федерального закона от 06.10.2003г. №131-ФЗ «Об общих принципах организации местного самоуправления в Российской Федерации», Администрация Курчатовского района

ПОСТАНОВЛЯЕТ:

1. Создать на землях населенных пунктов сельских поселений Курчатовского района Курской области, занятых лесами, Курчатовское муниципальное лесничество, площадью 10,9222 га.

2. Установить границы Курчатовского муниципального лесничества, согласно приложениям №1-3 к настоящему постановлению:

- приложение №1 «Сведения о земельных участках, включаемых в границы Курчатовского муниципального лесничества»;

- приложение №2 «Схема границ Курчатовского муниципального лесничества»;

- приложение №3 «Графическое описание местоположения границ Курчатовского муниципального лесничества, включающие себя перечень границ координат характерных точек».

3. Правовому управлению Администрации Курчатовского района (Е.А.Мехоношина) в пятидневный срок направить настоящее постановление в Управление Росреестра по Курской области.

4. Контроль за исполнением настоящего постановления возложить на Первого заместителя Главы Администрации Курчатовского района Курской области Л.Н.Семилетову.

5. Постановление вступает в силу со дня его официального опубликования.

Глава района

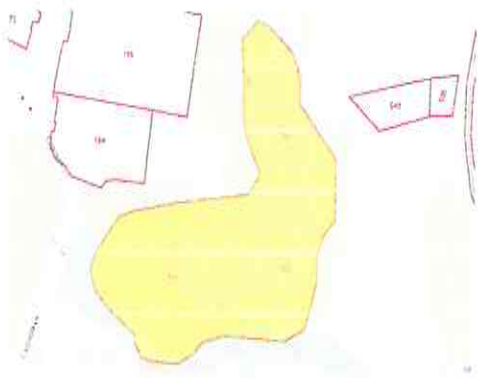
А.В. Ярыгин

Приложение №1
к Постановлению Администрации
Курчатовского района Курской области
от 22.02.2023 № 170

Сведения о земельных участках, включаемых в границы
Курчатовского муниципального лесничества

№ п/п	Кадастровые номера земельных участков	Площадь, га
1	46:12:020501:765	1,1874
2	46:12:020502:1542	3,0655
3	46:12:011101:156	3,1658
4	46:12:030206:113	2,7952
5	46:12:041501:137	0,7083
	Итого:	10,9222

Схема границ Курчатовского муниципального лесничества



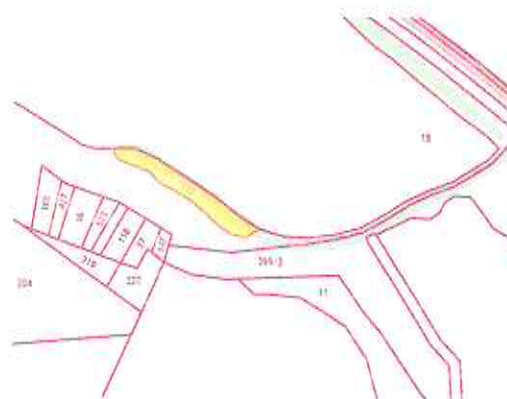
№1



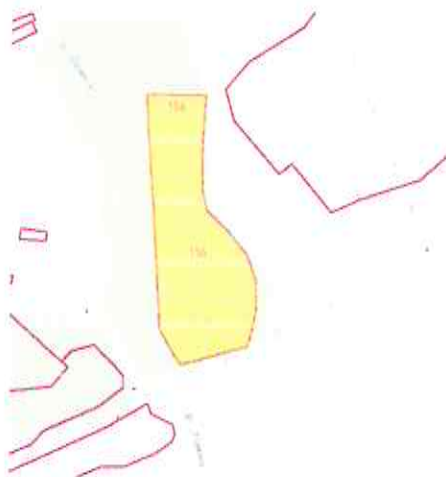
№4



№2



№5



№3

Графическое описание местоположения границ
Курчатовского муниципального лесничества, включающие себя перечень
границ координат характерных точек

Порядковый номер лесного хозяйства	Порядковый номер характерной (поворотной точки)	Координаты	
		X	Y
1	1	413014,12	1267733,20
1	2	413018,60	1267772,75
1	3	413027,87	1267778,83
1	4	413030,86	1267778,83
1	5	413048,98	1267771,47
1	6	413056,55	1267769,77
1	7	413078,72	1267769,77
1	8	413096,62	1267768,48
1	9	413106,09	1267776,66
1	10	413104,12	1267783,10
1	11	413089,64	1267797,74
1	12	413077,66	1267801,65
1	13	413064,39	1267801,65
1	14	413056,32	1267807,89
1	15	413049,81	1267812,94
1	16	413037,86	1267822,19
1	17	413020,14	1267822,19
1	18	413005,83	1267822,19
1	19	412998,23	1267815,82
1	20	412987,87	1267812,32
1	21	412974,60	1267812,32
1	22	412961,32	1267808,68
1	23	412950,20	1267805,62
1	24	412943,87	1267794,52
1	25	412944,54	1267785,77
1	26	412945,81	1267769,24
1	27	412946,50	1267760,23
1	28	412942,74	1267747,51
1	29	412937,24	1267742,68
1	30	412931,81	1267734,09
1	31	412931,81	1267728,69
1	32	412933,10	1267717,83
1	33	412934,78	1267712,85
1	34	412942,25	1267709,35
1	35	412946,24	1267709,35
1	36	412949,44	1267705,72
1	37	412960,32	1267693,38
1	38	412969,34	1267686,18
1	39	412978,83	1267683,73
1	40	412988,32	1267686,50
1	41	413006,46	1267699,59
1	42	413009,32	1267707,29
1	1	413014,12	1267733,20
2	1	413419,99	1267325,15

2	2	413488,09	1267444,55
2	3	413493,29	1267461,14
2	4	413360,82	1267499,95
2	5	413349,83	1267473,67
2	6	413332,57	1267436,74
2	7	413300,69	1267391,52
2	8	413269,13	1267357,03
2	9	413294,94	1267335,95
2	10	413273,46	1267306,30
2	11	413358,08	1267240,17
2	12	413403,60	1267302,50
2	1	413419,99	1267325,15
3	1	421754,21	1267932,52
3	2	421754,48	1268009,54
3	3	421715,45	1268006,54
3	4	421680,55	1268005,45
3	5	421631,28	1268011,30
3	6	421604,68	1268010,95
3	7	421576,39	1268040,75
3	8	421547,90	1268064,24
3	9	421514,83	1268075,81
3	10	421476,93	1268077,06
3	11	421448,81	1268071,78
3	12	421428,88	1268066,47
3	13	421403,62	1267979,39
3	14	421413,93	1267972,72
3	15	421449,22	1267951,96
3	16	421572,26	1267944,48
3	17	421716,74	1267934,76
3	1	421754,21	1267932,52
4	1	418999,84	1257890,24
4	2	419098,66	1257992,49
4	3	419031,51	1258023,21
4	4	418990,57	1258034,92
4	5	418925,48	1258064,80
4	6	418911,59	1258068,77
4	7	418853,43	1258018,75
4	8	418836,35	1257978,89
4	9	418959,58	1257876,41
4	10	418978,29	1257876,41
4	1	418999,84	1257890,24
5	1	408965,78	1257485,30
5	2	408970,74	1257485,95
5	3	408971,39	1257518,27
5	4	408954,75	1257554,32
5	5	408911,26	1257622,65
5	6	408888,20	1257655,97
5	7	408857,82	1257695,28
5	8	408840,76	1257721,53
5	9	408829,04	1257703,26
5	10	408829,04	1257691,81
5	11	408833,46	1257675,41
5	12	408848,04	1257655,11
5	13	408871,72	1257630,12
5	14	408890,21	1257606,78
5	15	408901,92	1257586,14
5	16	408915,35	1257559,47

5	17	408935,23	1257540,85
5	18	408949,06	1257502,53
5	19	408954,07	1257491,87
5	20	408960,70	1257485,85
5	1	408965,78	1257485,30